







GEMEINDEAMT  
**A-9721 Weissenstein**  
 ☎ 04245-23 85, Kärnten-Austria

# BEBAUUNGSPLAN

KG. TÖPLITSCH, Parz. Nr. 14/1, 14/12, 14/13, 14/14, 15, 18/1, 18/2,  
 19/1, 19/2, 20 und 24, sowie zum Teil die Parz. Nr. 12

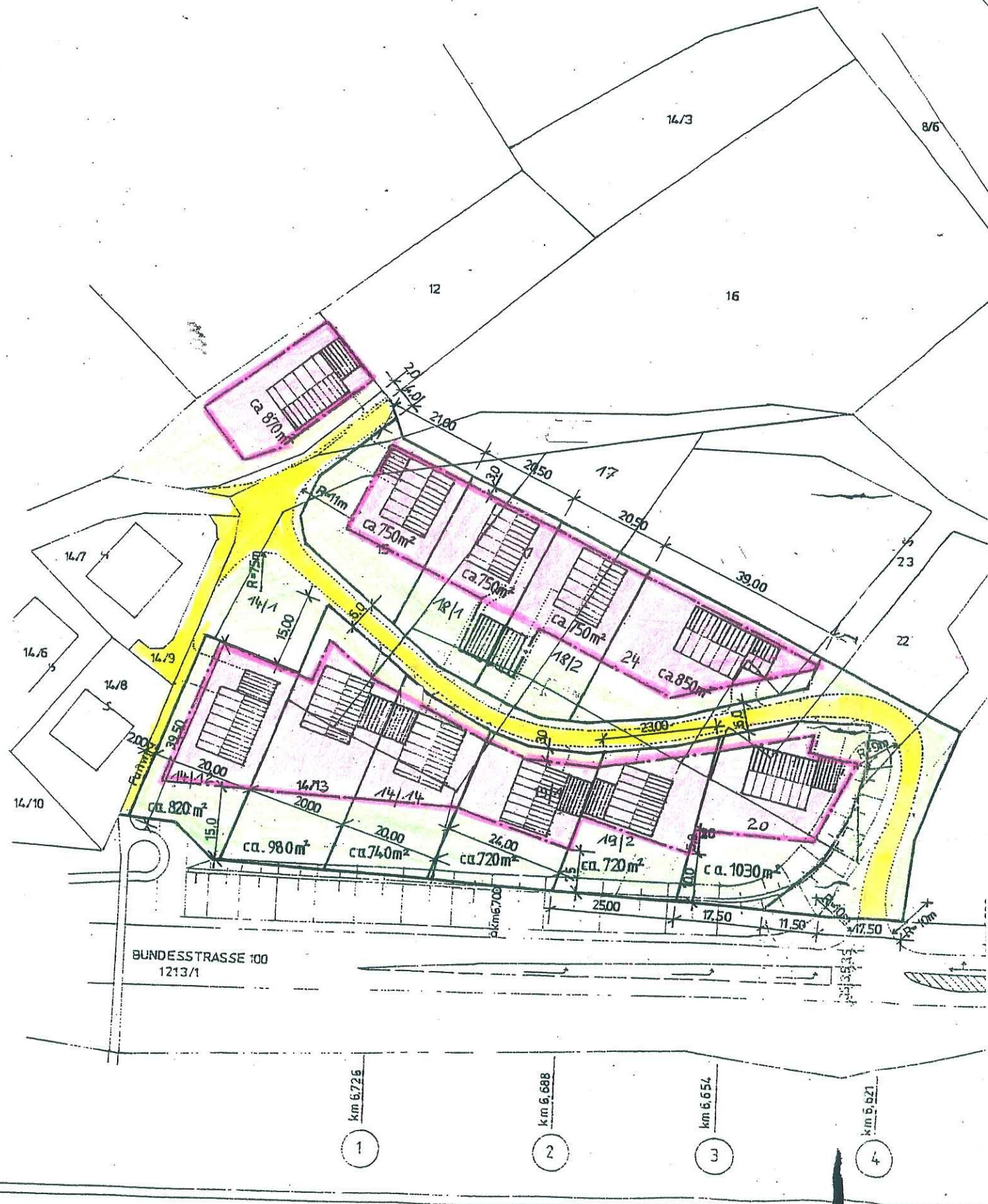
Maßstab: 1:1000

## Legende:




-  Baulinie für Hauptgebäude
-  OFFENE, MAXIMAL 1½-GESCHOSSIGE VERBAUUNG  
 bauliche Ausnutzung:  $\text{AUSNUTZUNGSZIFFER} = \frac{\text{Summe aller Geschossflächen}}{\text{Grundstücksfläche}} = \text{MAX } 0,35$   
 $\text{ÜBERBAUUNGSPROZENTSATZ} = \frac{100 \times \text{überbaute Fläche}}{\text{Grundstücksfläche}} = \text{MAX } 25\%$
-  VERKEHRSLÄCHEN
-  GRÜNFLÄCHEN
-  BESTEHENDE BAUTEN
-  BEBAUUNGSVORSCHLAG

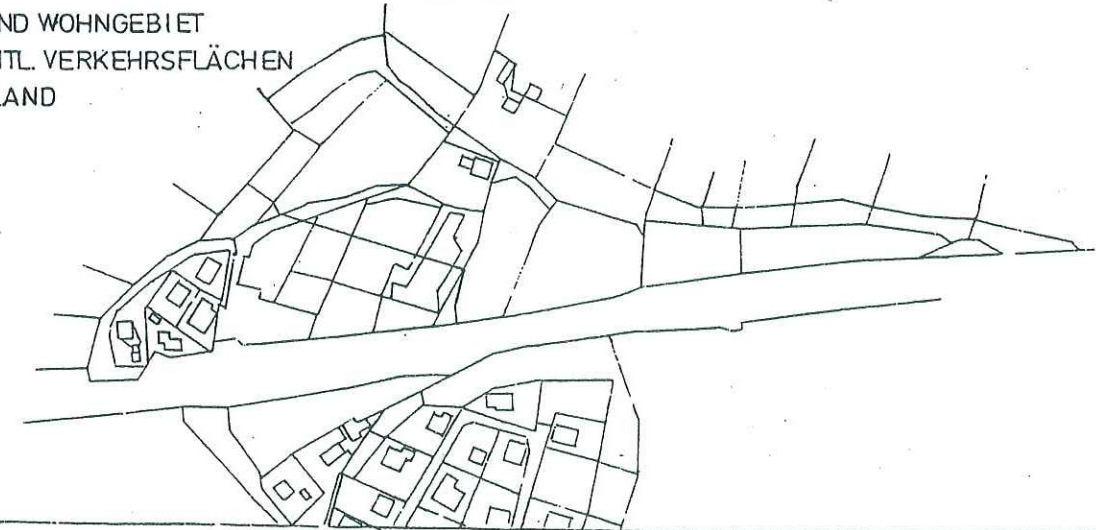
Änderung  
 genehmigt mit GR-Beschluß vom

Bezirkshauptmannschaft Villach  
 Dieser Beleg liegt dem ha. Bescheide  
 vom 30. JAN 2001 z. 10.116/2/00-3  
 zugrunde.  
 Villach, am 30. JAN 2001  
 Für den Bezirkshauptmann



## FLÄCHENWIDMUNGSPLAN 1:5000

-  BAULAND WOHNGEBIET
-  ÖFFENTL. VERKEHRSLÄCHEN
-  GRÜNLAND



Gemeinde Weissenstein:  
 DER BÜRGERMEISTER

Bezirkshauptmannschaft  
 Villach:

